



Informe estadístico de la Comisión de Organización Electoral y Lista Nominal de Electores en el Estado de Michoacán, con corte al 8 de enero de 2026.

## I. Presentación

El Padrón Electoral en el Estado de Michoacán se encuentra conformado por toda la población que solicita su inscripción al mismo, con domicilio en la Entidad.

### **Informe estadístico del Padrón Electoral y Lista Nominal de Electores en el Estado de Michoacán desagregado por sexo, distrito local, municipio, rango de edad, entidad de origen y residentes en el extranjero.**

El presente informe da cuenta a los integrantes de la Comisión de Organización Electoral del Instituto Electoral de Michoacán, de conformidad con lo establecido en la fracción X del artículo 68 del Reglamento Interior del Instituto Electoral de Michoacán, sobre los datos estadísticos que conforman el Padrón Electoral y el Lista Nominal en el Estado desagregada por sexo, distrito local, municipio, rango de edad, entidad de origen y residentes en el extranjero.

Los datos estadísticos mostrados en el presente documento fueron obtenidos de la página de Internet del Instituto Nacional Electoral, con fecha de corte al 8 de enero de 2026, en la categoría de datos abiertos, tema Padrón Electoral, información que puede ser consultada en la siguiente liga:

[https://datos.institutoelectoral.org/estadisticas/padr%C3%B3n-electoral-y-lista-nominal-2026](#)

**Fecha de corte al 8 de enero de 2026**





## **Informe estadístico que presenta la Dirección Ejecutiva de Organización Electoral a la Comisión de Organización Electoral, respecto al Padrón Electoral y Lista Nominal de Electores en el Estado de Michoacán, con corte al 8 de enero de 2026.**

### **I. Presentación**

El Padrón Electoral en el Estado de Michoacán se encuentra conformado por toda la población que solicita su inscripción al mismo, con domicilio en la Entidad, con la finalidad de obtener su Credencial para Votar con Fotografía y así ejercer su derecho al voto.

Por su parte, la Lista Nominal de Electores de Michoacán está conformada por la población que solicitó su inscripción al Padrón Electoral de la Entidad y que cuentan con su Credencial para Votar con Fotografía vigente.

El presente informe da cuenta a los integrantes de la Comisión de Organización Electoral del Instituto Electoral de Michoacán, de conformidad con lo establecido en la fracción X, del artículo 65 del Reglamento Interior del Instituto Electoral de Michoacán, sobre los datos estadísticos que conforman el Padrón Electoral y el Listado Nominal en el Estado desagregada por sexo, distrito local, municipio, rango de edad, entidad de origen y residentes en el extranjero.

Los datos estadísticos mostrados en el presente documento fueron obtenidos de la página de Internet del Instituto Nacional Electoral<sup>1</sup>, con fecha de corte al 8 de enero de 2026, en la categoría de datos abiertos, tema Padrón Electoral, información que puede ser consultada en la siguiente liga:

<https://ine.mx/transparencia/datos-abiertos/#!/archivo/datos-por-rangos-de-edad-entidad-de-origen-y-sexo-del-padron-electoral-y-lista-nominal-2026>

En este informe se presenta un decremento del 2.62% en el Padrón Electoral y del 2.95% en la Lista Nominal, en relación con el corte del 6 de noviembre de 2025, presentado en Sesión de la Comisión el 25 de noviembre.

---

<sup>1</sup> En adelante INE

## II. Padrón Electoral y Lista Nominal a Nivel Estatal.

En el Estado de Michoacán de Ocampo con corte al día 8 de enero de 2026, se cuenta con un total de 3,702,239 tres millones setecientos dos mil doscientos treinta y nueve michoacanos y michoacanas inscritos en el Padrón Electoral, la información completa se muestra en la siguiente tabla:

Padrón Electoral en Michoacán			
Hombres	Mujeres	No Binario	Padrón Electoral
1,764,826	1,937,410	3	3,702,239

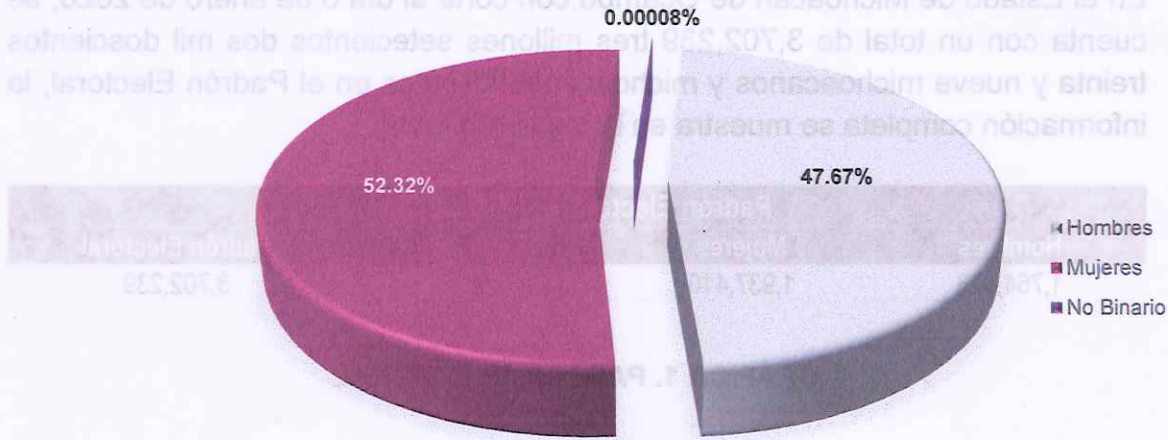
GRÁFICA 1. PADRÓN ELECTORAL



En lo correspondiente a los datos relativos a la Lista Nominal de Electores, dicha cifra asciende a 3,659,813 tres millones seiscientos cincuenta y nueve mil ochocientos trece michoacanas y michoacanos que cuentan con su credencial para votar con fotografía vigente y están en condiciones de ejercer su voto, tal y como se muestra en la siguiente tabla:

Lista Nominal en Michoacán			
Hombres	Mujeres	No Binario	Lista Nominal
1,744,732	1,915,078	3	3,659,813

**GRÁFICA 2. LISTA NOMINAL**



**III. Padrón Electoral y Lista Nominal de Electores por Distrito Electoral Local.**

El Padrón Electoral en los 24 distritos electorales locales que conforman nuestra geografía electoral, se muestra a continuación:

Distrito	Cabecera Distrital	Hombres	Mujeres	No Binario	Padrón Electoral
1	La Piedad	79,722	88,847	0	168,569
2	Puruándiro	86,363	94,073	0	180,436
3	Maravatío	72,960	81,387	0	154,347
4	Jiquilpan	82,953	92,037	0	174,990
5	Paracho	70,932	80,469	0	151,401
6	Zamora	73,545	83,010	0	156,555
7	Zacapu	81,227	89,595	1	170,823
8	Tarímbaro	71,168	78,406	0	149,574
9	Los Reyes	74,027	80,888	0	154,915
10	Morelia	86,650	96,895	0	183,545
11	Morelia	80,527	90,235	1	170,763
12	Hidalgo	74,913	83,740	0	158,653
13	Zitácuaro	70,036	78,073	0	148,109

Distrito	Cabecera Distrital	Hombres	Mujeres	No Binario	Padrón Electoral
14	Uruapan	69,915	77,691	0	147,606
15	Pátzcuaro	75,643	84,407	0	160,050
16	Morelia	71,005	78,895	0	149,900
17	Morelia	77,393	88,094	1	165,488
18	Huetamo	66,847	69,683	0	136,530
19	Tacámbaro	69,671	74,299	0	143,970
20	Uruapan	61,899	69,415	0	131,314
21	Coalcomán	64,679	65,567	0	130,246
22	Múgica	65,472	69,122	0	134,594
23	Apatzingán	65,252	69,265	0	134,517
24	Lázaro Cárdenas	72,027	73,317	0	145,344
<b>Total</b>		<b>1,764,826</b>	<b>1,937,410</b>	<b>3</b>	<b>3,702,239</b>

Por su parte, en lo relativo a los datos de la Lista Nominal, por Distrito Electoral, se muestran en la siguiente tabla:

Distrito	Cabecera Distrital	Hombres	Mujeres	No Binario	Lista Nominal
1	La Piedad	78,756	87,739	0	166,495
2	Puruándiro	85,221	92,789	0	178,010
3	Maravatío	72,095	80,366	0	152,461
4	Jiquilpan	81,774	90,636	0	172,410
5	Paracho	70,050	79,478	0	149,528
6	Zamora	72,914	82,288	0	155,202
7	Zacapu	80,304	88,532	1	168,837
8	Tarímbaro	70,318	77,440	0	147,758
9	Los Reyes	73,026	79,821	0	152,847
10	Morelia	85,801	95,915	0	181,716
11	Morelia	79,651	89,267	1	168,919
12	Hidalgo	74,029	82,734	0	156,763
13	Zitácuaro	69,440	77,405	0	146,845
14	Uruapan	69,241	76,928	0	146,169
15	Pátzcuaro	74,626	83,299	0	157,925
16	Morelia	70,333	78,132	0	148,465
17	Morelia	76,552	87,075	1	163,628
18	Huetamo	65,862	68,735	0	134,597



Distrito	Cabecera Distrital	Hombres	Mujeres	No Binario	Lista Nominal
19	Tacámbaro	68,807	73,410	0	142,217
20	Uruapan	61,392	68,801	0	130,193
21	Coalcomán	63,954	64,846	0	128,800
22	Múgica	64,635	68,245	0	132,880
23	Apatzingán	64,662	68,592	0	133,254
24	Lázaro Cárdenas	71,289	72,605	0	143,894
<b>Total</b>		<b>1,744,732</b>	<b>1,915,078</b>	<b>3</b>	<b>3,659,813</b>

#### IV. Padrón Electoral y Lista Nominal de Electores a Nivel Municipal.

La información del Padrón Electoral para los 113 municipios del Estado se muestra en la siguiente tabla:

Cvo.	Municipio	Hombres	Mujeres	No Binario	Padrón Electoral
1	Acuitzio	4,459	4,877	0	9,336
2	Aguililla	4,931	4,990	0	9,921
3	Álvaro Obregón	8,389	9,235	0	17,624
4	Angamacutiro	6,133	6,706	0	12,839
5	Angangueo	3,927	4,244	0	8,171
6	Apatzingán	44,024	47,347	0	91,371
7	Aporo	1,383	1,591	0	2,974
8	Aquila	9,783	9,718	0	19,501
9	Ario	13,967	14,979	0	28,946
10	Arteaga	7,633	7,950	0	15,583
11	Briseñas	3,352	3,505	0	6,857
12	Buenavista	15,669	16,049	0	31,718
13	Carácuaro	3,734	3,679	0	7,413
14	Coahuayana	6,030	6,090	0	12,120
15	Coalcomán de Vázquez Pallares	7,227	7,279	0	14,506
16	Coeneo	9,760	10,780	0	20,540
17	Contepec	11,503	12,840	0	24,343
18	Copándaro	3,838	4,212	0	8,050
19	Cotija	8,352	9,129	0	17,481
20	Cuitzeo	11,674	13,096	0	24,770
21	Charapan	4,597	5,450	0	10,047



Cvo.	Municipio	Hombres	Mujeres	No Binario	Padrón Electoral
22	Charo	8,917	9,328	0	18,245
23	Chavinda	5,171	5,636	0	10,807
24	Cheran	6,907	7,808	0	14,715
25	Chilchota	13,973	16,016	0	29,989
26	Chinicuila	1,935	1,671	0	3,606
27	Chucándiro	2,589	2,656	0	5,245
28	Churintzio	3,451	3,606	0	7,057
29	Churumuco	4,483	4,731	0	9,214
30	Ecuandureo	5,807	6,577	0	12,384
31	Epitacio Huerta	5,737	5,961	0	11,698
32	Erongarícuaro	5,996	6,643	0	12,639
33	Gabriel Zamora	7,897	8,361	0	16,258
34	Hidalgo	43,184	49,022	0	92,206
35	La Huacana	10,992	11,562	0	22,554
36	Huandacareo	5,202	5,883	0	11,085
37	Huaniqueo	3,971	4,275	0	8,246
38	Huetamo	16,358	17,132	0	33,490
39	Huiramba	3,379	3,782	0	7,161
40	Indaparapeo	6,701	7,411	0	14,112
41	Irimbo	5,999	6,908	0	12,907
42	Ixtlán	5,916	6,393	0	12,309
43	Jacona	25,347	28,176	0	53,523
44	Jiménez	6,416	6,986	0	13,402
45	Jiquilpan	16,880	18,978	0	35,858
46	José Sixto Verduzco	9,931	10,694	0	20,625
47	Juárez	5,107	5,452	0	10,559
48	Jungapeo	7,219	7,629	0	14,848
49	Lagunillas	2,673	2,890	0	5,563
50	Lázaro Cárdenas	72,027	73,317	0	145,344
51	Madero	7,340	7,388	0	14,728
52	Maravatío	31,453	35,161	0	66,614
53	Marcos Castellanos	4,968	5,529	0	10,497
54	Morelia	315,575	354,119	2	669,696
55	Morelos	4,040	4,400	0	8,440
56	Múgica	16,404	17,780	0	34,184
57	Nahuatzen	10,824	12,323	0	23,147



Cvo.	Municipio	Hombres	Mujeres	No Binario	Padrón Electoral
58	Nocupétaro	3,466	3,457	0	6,923
59	Nuevo Parangaricutiro	7,319	7,887	0	15,206
60	Nuevo Urecho	3,110	3,164	0	6,274
61	Numarán	4,865	5,281	0	10,146
62	Ocampo	8,315	9,102	0	17,417
63	Pajacuarán	8,170	8,898	0	17,068
64	Panindícuaro	7,282	7,999	0	15,281
65	Parácuaro	9,525	9,907	0	19,432
66	Paracho	13,064	15,012	0	28,076
67	Pátzcuaro	34,812	39,495	0	74,307
68	Penjamillo	7,619	8,419	0	16,038
69	Peribán	11,114	11,531	0	22,645
70	La Piedad	40,223	45,228	0	85,451
71	Purépero	6,905	7,401	0	14,306
72	Puruándiro	29,342	31,843	0	61,185
73	Queréndaro	5,439	5,971	0	11,410
74	Quiroga	10,758	12,111	0	22,869
75	Cojumatlán de Regules	4,391	4,745	0	9,136
76	Los Reyes	28,936	31,836	0	60,772
77	Sahuayo	27,576	31,113	0	58,689
78	San Lucas	7,247	7,374	0	14,621
79	Santa Ana Maya	5,894	6,585	0	12,479
80	Salvador Escalante	18,245	19,708	0	37,953
81	Senguio	7,588	8,172	0	15,760
82	Susupuato	3,384	3,314	0	6,698
83	Tacámbaro	28,456	30,805	0	59,261
84	Tancítaro	11,703	12,011	0	23,714
85	Tangamandapio	12,253	13,291	0	25,544
86	Tangancícuaro	14,471	16,238	0	30,709
87	Tanhuato	5,793	6,606	0	12,399
88	Taretan	5,925	6,166	0	12,091
89	Tarímbaro	36,294	40,162	0	76,456
90	Tepalcatepec	7,990	8,239	0	16,229
91	Tingambato	5,811	6,437	0	12,248
92	Tingüindín	5,855	6,560	0	12,415
93	Tiquicheo de Nicolas Romero	4,920	4,892	0	9,812



Cvo.	Municipio	Hombres	Mujeres	No Binario	Padrón Electoral
94	Tlalpujahua	9,297	10,754	0	20,051
95	Tlazazalca	4,500	4,540	0	9,040
96	Tocumbo	4,896	5,231	0	10,127
97	Tumbiscatío	2,190	2,082	0	4,272
98	Turicato	11,983	12,793	0	24,776
99	Tuxpan	9,423	10,851	0	20,274
100	Tuzantla	5,661	5,662	0	11,323
101	Tzintzuntzan	5,776	6,421	0	12,197
102	Tzitzio	3,794	3,698	0	7,492
103	Uruapan	124,495	139,219	0	263,714
104	Venustiano Carranza	9,498	10,589	0	20,087
105	Villamar	8,564	9,205	0	17,769
106	Vista Hermosa	8,118	8,680	0	16,798
107	Yurécuaro	11,714	13,093	0	24,807
108	Zacapu	30,004	33,240	1	63,245
109	Zamora	73,545	83,010	0	156,555
110	Zináparo	1,953	2,063	0	4,016
111	Zinapécuaro	19,589	21,336	0	40,925
112	Ziracuaretiro	6,838	7,326	0	14,164
113	Zitácuaro	57,794	64,727	0	122,521
<b>Total</b>		<b>1,764,826</b>	<b>1,937,410</b>	<b>3</b>	<b>3,702,239</b>

En lo correspondiente a la información del Listado Nominal de Electores a nivel municipal, se muestra a continuación:

Cvo.	Municipio	Hombres	Mujeres	No Binario	Lista Nominal
1	Acuitzio	4,403	4,807	0	9,210
2	Aguililla	4,859	4,927	0	9,786
3	Álvaro Obregón	8,293	9,132	0	17,425
4	Angamacutiro	6,053	6,613	0	12,666
5	Angangueo	3,873	4,202	0	8,075
6	Apatzingán	43,651	46,900	0	90,551
7	Aporo	1,374	1,572	0	2,946
8	Aquila	9,681	9,634	0	19,315
9	Ario	13,814	14,794	0	28,608



Cvo.	Municipio	Hombres	Mujeres	No Binario	Lista Nominal
10	Arteaga	7,556	7,869	0	15,425
11	Briseñas	3,314	3,477	0	6,791
12	Buenavista	15,503	15,858	0	31,361
13	Carácuaro	3,668	3,622	0	7,290
14	Coahuayana	5,957	6,028	0	11,985
15	Coalcomán de Vázquez Pallares	7,123	7,163	0	14,286
16	Coeneo	9,608	10,617	0	20,225
17	Contepec	11,327	12,656	0	23,983
18	Copándaro	3,747	4,133	0	7,880
19	Cotija	8,183	8,952	0	17,135
20	Cuitzeo	11,530	12,922	0	24,452
21	Charapan	4,491	5,348	0	9,839
22	Charo	8,798	9,206	0	18,004
23	Chavinda	5,062	5,520	0	10,582
24	Cheran	6,842	7,688	0	14,530
25	Chilchota	13,827	15,817	0	29,644
26	Chinicuila	1,916	1,654	0	3,570
27	Chucándiro	2,532	2,599	0	5,131
28	Churintzio	3,383	3,508	0	6,891
29	Churumuco	4,379	4,627	0	9,006
30	Ecuandureo	5,647	6,397	0	12,044
31	Epitacio Huerta	5,632	5,842	0	11,474
32	Erongarícuaro	5,917	6,569	0	12,486
33	Gabriel Zamora	7,805	8,282	0	16,087
34	Hidalgo	42,800	48,607	0	91,407
35	La Huacana	10,857	11,412	0	22,269
36	Huandacareo	5,110	5,775	0	10,885
37	Huaniqueo	3,875	4,172	0	8,047
38	Huetamo	16,073	16,866	0	32,939
39	Huiramba	3,328	3,733	0	7,061
40	Indaparapeo	6,614	7,310	0	13,924
41	Irimbo	5,939	6,840	0	12,779
42	Ixtlán	5,801	6,258	0	12,059
43	Jacona	25,160	27,927	0	53,087
44	Jiménez	6,332	6,869	0	13,201
45	Jiquilpan	16,592	18,651	0	35,243



Cvo.	Municipio	Hombres	Mujeres	No Binario	Lista Nominal
46	José Sixto Verduzco	9,836	10,575	0	20,411
47	Juárez	5,051	5,381	0	10,432
48	Jungapeo	7,123	7,514	0	14,637
49	Lagunillas	2,638	2,850	0	5,488
50	Lázaro Cárdenas	71,289	72,605	0	143,894
51	Madero	7,203	7,281	0	14,484
52	Maravatío	31,114	34,733	0	65,847
53	Marcos Castellanos	4,904	5,470	0	10,374
54	Morelia	312,337	350,389	2	662,728
55	Morelos	3,972	4,314	0	8,286
56	Múgica	16,241	17,597	0	33,838
57	Nahuatzen	10,725	12,225	0	22,950
58	Nocupétaro	3,398	3,381	0	6,779
59	Nuevo Parangaricutiro	7,229	7,774	0	15,003
60	Nuevo Urecho	3,050	3,100	0	6,150
61	Numarán	4,803	5,228	0	10,031
62	Ocampo	8,224	8,985	0	17,209
63	Pajacuarán	8,018	8,704	0	16,722
64	Panindícuaro	7,166	7,865	0	15,031
65	Parácuaro	9,424	9,807	0	19,231
66	Paracho	12,927	14,873	0	27,800
67	Pátzcuaro	34,466	39,102	0	73,568
68	Penjamillo	7,504	8,299	0	15,803
69	Peribán	11,003	11,415	0	22,418
70	La Piedad	39,924	44,845	0	84,769
71	Purépero	6,800	7,258	0	14,058
72	Puruándiro	29,094	31,575	0	60,669
73	Queréndaro	5,336	5,872	0	11,208
74	Quiroga	10,620	11,941	0	22,561
75	Cojumatlán de Regules	4,319	4,642	0	8,961
76	Los Reyes	28,670	31,579	0	60,249
77	Sahuayo	27,275	30,768	0	58,043
78	San Lucas	7,092	7,214	0	14,306
79	Santa Ana Maya	5,832	6,511	0	12,343
80	Salvador Escalante	17,878	19,307	0	37,185
81	Senguio	7,491	8,065	0	15,556



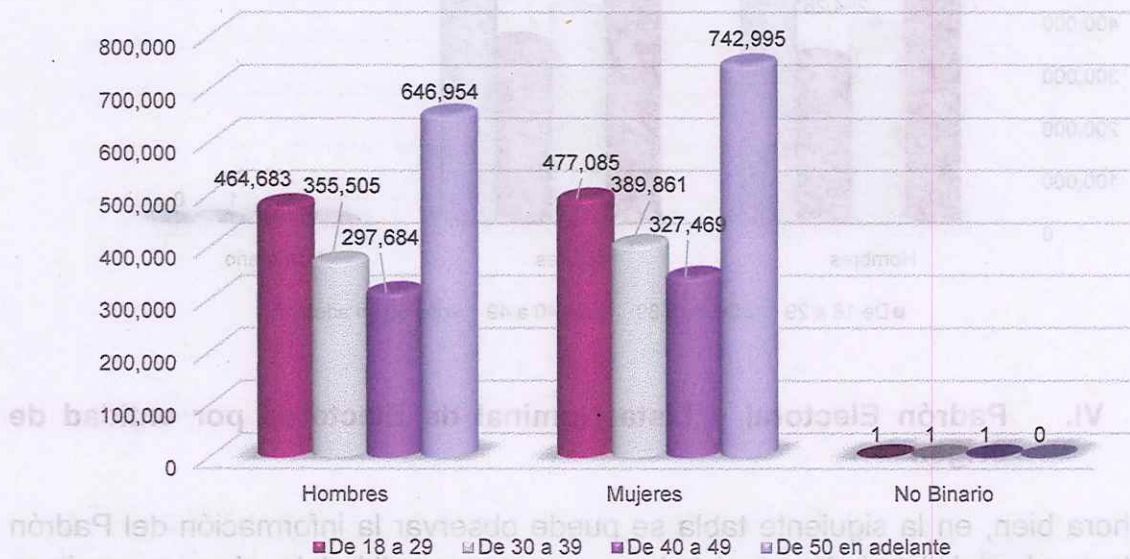
Cvo.	Municipio	Hombres	Mujeres	No Binario	Lista Nominal
82	Susupuato	3,348	3,282	0	6,630
83	Tacámbaro	28,152	30,477	0	58,629
84	Tancítaro	11,587	11,885	0	23,472
85	Tangamandapio	12,119	13,126	0	25,245
86	Tangancicuaro	14,232	15,965	0	30,197
87	Tanhuato	5,723	6,538	0	12,261
88	Taretan	5,818	6,069	0	11,887
89	Tarímbaro	35,865	39,669	0	75,534
90	Tepalcatepec	7,912	8,167	0	16,079
91	Tingambato	5,713	6,341	0	12,054
92	Tingüindín	5,785	6,483	0	12,268
93	Tiquicheo de Nicolas Romero	4,827	4,808	0	9,635
94	Tlalpujahuá	9,218	10,658	0	19,876
95	Tlazazalca	4,355	4,415	0	8,770
96	Tocumbo	4,845	5,170	0	10,015
97	Tumbiscatío	2,174	2,071	0	4,245
98	Turicato	11,837	12,670	0	24,507
99	Tuxpan	9,328	10,758	0	20,086
100	Tuzantla	5,617	5,633	0	11,250
101	Tzintzuntzan	5,696	6,366	0	12,062
102	Tzitzio	3,735	3,657	0	7,392
103	Uruapan	123,404	137,955	0	261,359
104	Venustiano Carranza	9,352	10,404	0	19,756
105	Villamar	8,362	8,991	0	17,353
106	Vista Hermosa	8,000	8,520	0	16,520
107	Yurécuaro	11,568	12,952	0	24,520
108	Zacapu	29,757	32,967	1	62,725
109	Zamora	72,914	82,288	0	155,202
110	Zináparo	1,907	2,013	0	3,920
111	Zinapécuaro	19,279	20,945	0	40,224
112	Ziracuaretiro	6,755	7,218	0	13,973
113	Zitácuaro	57,343	64,218	0	121,561
	<b>Total</b>	<b>1,744,732</b>	<b>1,915,078</b>	<b>3</b>	<b>3,659,813</b>

### V. Padrón Electoral y Lista Nominal de electores por rango de edad.

En cuanto al rango de edad, esta se divide por 4 categorías, que van de los 18 años a los 50 y más; también es dividida por sexo, información que a continuación se presenta:

Género	De 18 a 29	De 30 a 39	De 40 a 49	De 50 en adelante	Total
Hombre	464,683	355,505	297,684	646,954	3,702,239
Porcentaje	49.34%	47.70%	47.62%	46.55%	
Mujeres	477,085	389,861	327,469	742,995	
Porcentaje	50.66%	52.30%	52.38%	53.45%	
No Binario	1	1	1	0	
Porcentaje	0.00011%	0.00013%	0.00016%	0.00000%	
<b>Total</b>	<b>941,769</b>	<b>745,367</b>	<b>625,154</b>	<b>1,389,949</b>	
<b>Porcentaje</b>	<b>25.44%</b>	<b>20.13%</b>	<b>16.89%</b>	<b>37.54%</b>	

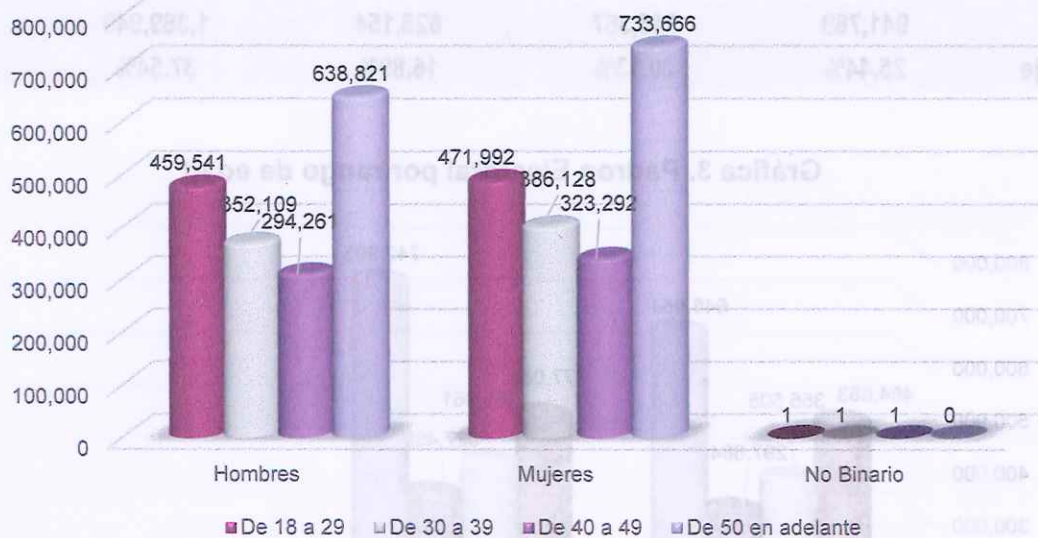
Gráfica 3. Padrón Electoral por rango de edad



Ahora bien, por lo que respecta al Listado Nominal de Electores por rango de edad y género, se detalla en la siguiente tabla:

Género	De 18 a 29	De 30 a 39	De 40 a 49	De 50 en adelante	Total
Hombre	459,541	352,109	294,261	638,821	
Porcentaje	49.33%	47.70%	47.65%	46.54%	
Mujeres	471,992	386,128	323,292	733,666	
Porcentaje	50.67%	52.30%	52.35%	53.46%	
No Binario	1	1	1	0	
Porcentaje	0.00011%	0.00014%	0.00016%	0.00000%	
<b>Total</b>	<b>931,534</b>	<b>738,238</b>	<b>617,554</b>	<b>1,372,487</b>	<b>3,659,813</b>
<b>Porcentaje</b>	<b>25.45%</b>	<b>20.17%</b>	<b>16.87%</b>	<b>37.50%</b>	

**Gráfica 4. Lista Nominal por rango de edad**



## VI. Padrón Electoral y Lista Nominal de Electores por entidad de origen

Ahora bien, en la siguiente tabla se puede observar la información del Padrón Electoral y del Listado Nominal de las personas por entidad de origen que radican en Michoacán:

Cvo.	Entidad	Padrón Electoral	Lista Nominal
1	Aguascalientes	1,222	1,207



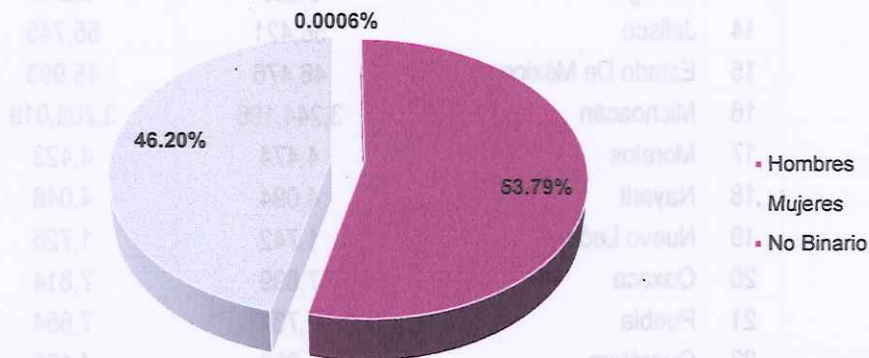
Cvo.	Entidad	Padrón Electoral	Lista Nominal
2	Baja California	8,532	8,410
3	Baja California Sur	749	738
4	Campeche	708	698
5	Coahuila	2,347	2,319
6	Colima	10,068	9,951
7	Chiapas	6,761	6,714
8	Chihuahua	2,352	2,313
9	Ciudad de México	97,850	96,750
10	Durango	2,483	2,445
11	Guanajuato	50,777	50,225
12	Guerrero	66,582	65,797
13	Hidalgo	5,262	5,218
14	Jalisco	56,421	55,745
15	Estado De México	46,476	45,993
16	Michoacán	3,244,196	3,208,019
17	Morelos	4,474	4,423
18	Nayarit	4,094	4,046
19	Nuevo León	1,742	1,726
20	Oaxaca	7,899	7,814
21	Puebla	7,731	7,654
22	Querétaro	4,233	4,190
23	Quintana Roo	513	510
24	San Luis Potosí	3,336	3,300
25	Sinaloa	4,629	4,583
26	Sonora	2,983	2,938
27	Tabasco	1,917	1,895
28	Tamaulipas	3,688	3,645
29	Tlaxcala	1,527	1,511
30	Veracruz	12,200	12,080
31	Yucatán	497	492
32	Zacatecas	2,881	2,830
33	Extranjero	34,308	32,841
34	Naturalizado	801	793
<b>Total</b>		<b>3,702,239</b>	<b>3,659,813</b>

## VII. Padrón Electoral y Lista Nominal de la ciudadanía Michoacana residente en el Extranjero

A continuación, se presenta la información de la ciudadanía michoacana residente en el extranjero que han solicitado su inscripción al Padrón Electoral, con fecha de corte al día 8 de enero del año 2026:

Hombres	Mujeres	No Binario	Michoacanos y Michoacanas Residentes en el Extranjero
86,072	73,939	1	160,012

**Gráfica 5: Michoacanos y Michoacanas Residentes en el Extranjero**

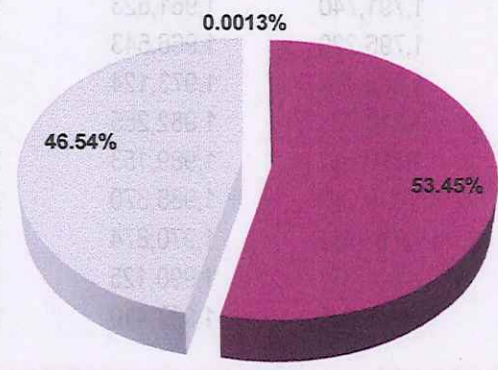


El Listado Nominal la ciudadanía michoacana residente en el extranjero se muestra a continuación:

Hombres	Mujeres	No Binario	Michoacanos y Michoacanas Residentes en el Extranjero
39,593	34,469	1	74,063



**Gráfica 6: Michoacanos y Michoacanas Residentes en el Extranjero**



**VIII. Comparativo Padrón Electoral y Lista Nominal**

A partir de la información contenida en el Padrón Electoral y la Lista Nominal, la Dirección Ejecutiva de Organización Electoral, realiza constantes proyecciones del número de casillas que habrán de instalarse en el territorio Michoacano, en la siguiente tabla se muestra un comparativo en relación con la información presentada en las sesiones de la Comisión de Organización Electoral.


**A. Padrón Electoral**

Fecha de actualización	Hombres	Mujeres	No Binario	Padrón Electoral
6 de enero de 2023	1,696,789	1,859,638	0	3,556,427
30 de marzo de 2023	1,725,078	1,888,574	0	3,613,652
19 de mayo de 2023	1,743,689	1,907,887	0	3,651,576
7 de julio de 2023	1,752,413	1,916,913	0	3,669,326
8 de septiembre de 2023	1,765,427	1,929,411	0	3,694,838
12 de octubre de 2023	1,773,614	1,907,887	0	3,651,576
7 de diciembre de 2023	1,764,483	1,925,244	0	3,735,385
11 de enero de 2024	1,796,875	1,957,460	0	3,754,335
15 de febrero de 2024	1,802,501	1,963,023	0	3,765,524
7 de marzo de 2024	1,800,312	1,961,333	0	3,761,645
8 de agosto de 2024	1,772,487	1,942,046	1	3,714,534

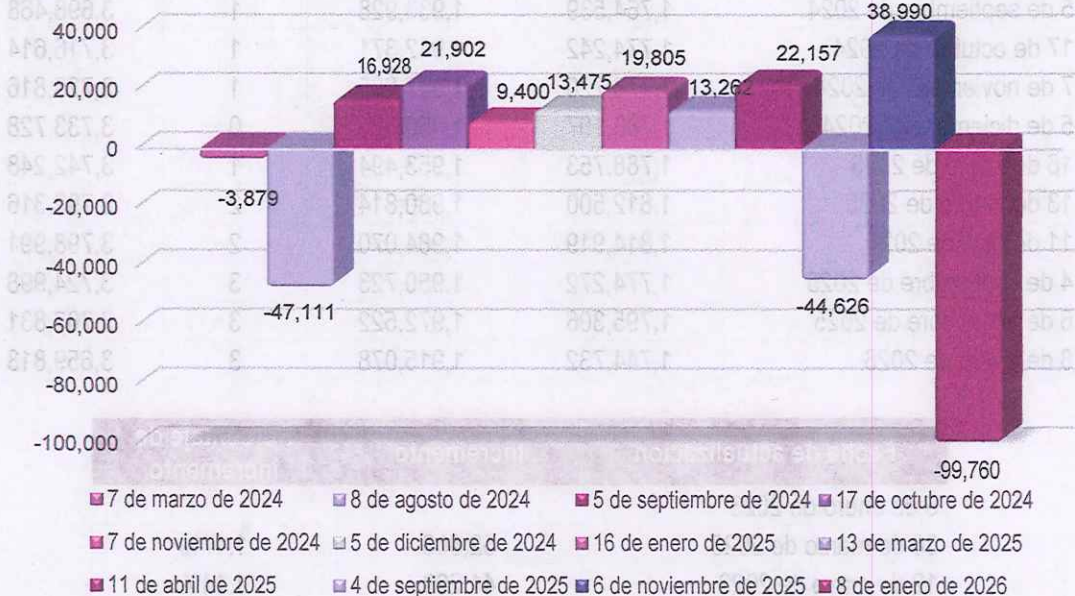


Fecha de actualización	Hombres	Mujeres	No Binario	Padrón Electoral
5 de septiembre de 2024	1,780,749	1,950,712	1	3,731,462
17 de octubre de 2024	1,791,740	1,961,623	1	3,753,364
7 de noviembre de 2024	1,796,220	1,966,543	1	3,762,764
5 de diciembre de 2024	1,803,114	1,973,124	1	3,776,239
16 de enero de 2025	1,813,778	1,982,265	1	3,796,044
13 de marzo de 2025	1,820,151	1,989,153	2	3,809,306
11 de abril de 2025	1,819,263	1,988,370	2	3,807,635
4 de septiembre de 2025	1,792,132	1,970,874	3	3,763,009
6 de noviembre de 2025	1,811,871	1,990,125	3	3,801,999
8 de enero de 2026	1,764,826	1,937,410	3	3,702,239

Fecha de actualización	Incremento o decremento	Porcentaje de incremento o decremento
6 de enero de 2023		
30 de marzo de 2023	57,225	1.58%
19 de mayo de 2023	37,924	1.04%
7 de julio de 2023	17,750	0.48%
8 de septiembre de 2023	25,512	0.69%
12 de octubre de 2023	-43,262	-1.18%
7 de diciembre de 2023	83,809	2.24%
11 de enero de 2024	18,950	0.50%
15 de febrero de 2024	11,189	0.30%
7 de marzo de 2024	-3,879	-0.10%
8 de agosto de 2024	-47,111	-1.27%
5 de septiembre de 2024	16,928	0.45%
17 de octubre de 2024	21,902	0.59%
7 de noviembre de 2024	9,400	0.25%
5 de diciembre de 2024	13,475	0.36%
16 de enero de 2025	19,805	0.52%
13 de marzo de 2025	13,262	0.35%
11 de abril de 2025	22,157	0.59%
4 de septiembre de 2025	-44,626	-1.17%
6 de noviembre de 2025	38,990	1.04%
8 de enero de 2026	-99,760	-2.62%



**Gráfica 7. Incremento del padrón Electoral<sup>2</sup>**



**B. Lista Nominal**

En este mismo orden de ideas, a continuación, se muestra el incremento o decremento de la Lista Nominal, con la información presentada en las sesiones de la Comisión de Organización Electoral, a través del siguiente comparativo:

Fecha de actualización	Hombres	Mujeres	No Binario	Lista Nominal
6 de enero de 2023	1,680,768	1,843,675	0	3,524,443
30 de marzo de 2023	1,706,818	1,870,231	0	3,577,049
19 de mayo de 2023	1,727,080	1,891,259	0	3,618,339
7 de julio de 2023	1,735,203	1,899,768	0	3,634,971
8 de septiembre de 2023	1,747,475	1,911,405	0	3,658,880
12 de octubre de 2023	1,754,859	1,917,152	0	3,672,011
7 de diciembre de 2023	1,764,483	1,925,244	0	3,689,727
11 de enero de 2024	1,771,130	1,928,839	0	3,699,969
15 de febrero de 2024	1,788,454	1,948,111	0	3,736,565

<sup>2</sup> La información presentada en la gráfica presenta resultados a partir del 07 de marzo.

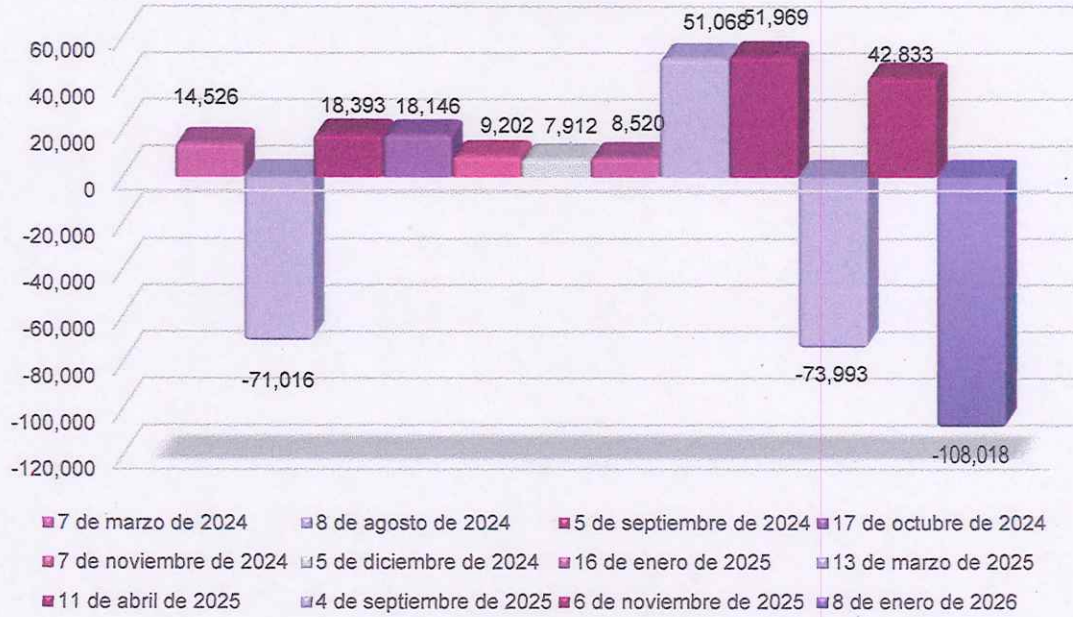


Fecha de actualización	Hombres	Mujeres	No Binario	Lista Nominal
7 de marzo de 2024	1,794,866	1,956,225	0	3,751,091
8 de agosto de 2024	1,756,095	1,923,979	1	3,680,075
5 de septiembre de 2024	1,764,539	1,933,928	1	3,698,468
17 de octubre de 2024	1,774,242	1,942,371	1	3,716,614
7 de noviembre de 2024	1,778,720	1,947,095	1	3,725,816
5 de diciembre de 2024	1,783,107	1,950,621	0	3,733,728
16 de enero de 2025	1,788,753	1,953,494	1	3,742,248
13 de marzo de 2025	1,812,500	1,980,814	2	3,793,316
11 de abril de 2025	1,814,919	1,984,070	2	3,798,991
4 de septiembre de 2025	1,774,272	1,950,723	3	3,724,998
6 de noviembre de 2025	1,795,306	1,972,522	3	3,767,831
8 de enero de 2026	1,744,732	1,915,078	3	3,659,813

Fecha de actualización	Incremento	Porcentaje de incremento
6 de enero de 2023		
30 de marzo de 2023	52,606	1.47%
19 de mayo de 2023	41,290	1.14%
7 de julio de 2023	16,632	0.46%
8 de septiembre de 2023	23,909	0.65%
12 de octubre de 2023	13,131	0.36%
7 de diciembre de 2023	17,716	0.48%
11 de enero de 2024	10,242	0.28%
15 de febrero de 2024	36,596	0.98%
7 de marzo de 2024	14,526	0.39%
8 de agosto de 2024	-71,016	-1.93%
5 de septiembre de 2024	18,393	0.50%
17 de octubre de 2024	18,146	0.49%
7 de noviembre de 2024	9,202	0.25%
5 de diciembre de 2024	7,912	0.21%
16 de enero de 2025	8,520	0.23%
13 de marzo de 2025	51,068	1.35%
11 de abril de 2025	51,969	1.37%
4 de septiembre de 2025	-73,993	-1.99%
6 de noviembre de 2025	42,833	1.14%
8 de enero de 2026	-108,018	-2.95%



**Gráfica 8. Incremento de la Lista Nominal<sup>3</sup>**



Este informe fue presentado en la Sesión Ordinaria Virtual de la Comisión de Organización Electoral de Michoacán del Instituto Electoral de Michoacán de fecha 21 de enero de 2026.

<sup>3</sup> La información presentada en la gráfica presenta resultados a partir del 07 de marzo.

